






**ZA ZGODNOŚĆ Z TREŚCIĄ MAPY
DO CELÓW PROJEKTOWYCH
11.09.2021**

mgr inż. Michał Pawlik

MAPA DO CELÓW PROJEKTYWNOH ARKUSZ nr 1 (8)	
Oznaczenie kancelaryjne zgłoszenia pracy geodezyjnej	6640.3127.2020
Nazwa Województwa	Pomorskie
Nazwa Powiatu	Ślupski
Nazwa Gminy	Głównyce
Jednostka ewidencyjna	identyfikator nazwa 221204_2 Głównyce
Obszr ewidencyjny	identyfikator nazwa 221204_2.0017 Rzuszcze
Działka ewidencyjna	221204_2.0017.145/I, 144/I
Skala mapy	1:500
Nazwa układu współrzędnych	prostokątnych płaskich układu wysokości 2000/18 PL-EVRF2007-NH
Oznaczenie i informacje o służebnościach gruntowych mających wpływ na zagospodarowanie gruntów, zlokalizowanych w granicach projektowanej inwestycji	Mapa wykonana bez ustalenia obciążeń służebnościami gruntowymi ujawnionymi w księgach wieczystych
Oznaczenie granic obszaru, który był przedmiotem aktualizacji	-----
Elementy, które nie stanowią treści mapy zasadniczej zgodnie z rozporządzeniem w sprawie bazy danych obiektów topograficznych oraz mapy zasadniczej:	brak
ARKUSZ MAPY	6.227.16.24.4.3, 6.227.16.24.4.4
<p>MAPA powstała na podstawie pomiaru bezpośredniego sytuacyjno - wysokościowego oraz mapy numerycznej pozyskanej z GIGiK. Granicę granic działek wykreślono na podstawie numerycznej mapy ewidencyjnej.</p> <p>Nie wykazuje się istnienia w terenie innych niż wykazanych na niniejszej mapie urządzeń podziemnych, które nie były zgłoszone do Inwentaryzacji, lub o których brak jest informacji w istniejących branżowych.</p> <p>Stan aktualny na dzień 16.10.2020r.</p>	
<p>ZENERIS PROJEKTY</p> <p>ZENERIS PROJEKTY SP. Z O. O. UL. PADEWEREWSKIEGO 7, 61 - 770 POZNAŃ ADRES DO KORESPONDENCJI: UL. PADEWEREWSKIEGO 8, 61 - 770 POZNAŃ</p> <p>Nazwa i adres biura wykonawcy oraz podpis osoby odpowiedzialnej wykonawcy</p> <p>Uwaga: Punkty osnowy geodezyjnej są prawnie chronione na podstawie art.15 ust.1 ustawy z dnia 17 maja 1989r. - Prawo Geodezyjne i Kartograficzne.</p>	
<p>GEODETA UPRAWNIIONY inż. Przemysław Stara upr. nr 22770 tel. 504.503.263</p>	
<p>Jestem świadomy odpowiedzialności karnej za złożenie fałszywych oświadczeń. Oświadczam, że operat techniczny zawierający rezultaty prac geodezyjnych w wyniku których powstał niniejszy dokument uzyskał pozytywny wynik weryfikacji</p>	
Identyfikator zgłoszenia prac geodezyjnych	6640.3127.2020
Organ służby geodezyjnej, który otrzymał zgłoszenie	Starosta Powiatu Ślupskiego
Wykonawca prac geodezyjnych	ZENERIS Projekty Sp. z o.o. ul. Padewerskiego 7, 61-770 Poznań Adres do korespondencji: ul. Padewerskiego 8, 61-770 Poznań
Nr oraz data sporządzenia dokumentu zawierającego wynik pozytywnej weryfikacji	6640.3127.2020_26010 z dnia 05.01.2021r.
Imię i nazwisko oraz nr uprawnień zawodowych kierownika prac	GEODETA UPRAWNIIONY inż. Przemysław Stara upr. nr 22770 tel. 504.503.263

 Fundusze Europejskie Infrastruktura i Środowisko	 Zielony Łódź Łódź 2030	 Łódź 2030 Łódź	Unia Europejska Fundusze Europejskie	
JEDNOSTKA PROJEKTOWA:		ZENERIS PROJEKT S.A.		
		UL. PADEREWSKIEGO 8, 61-770 POZNAŃ		
NAZWA INWESTYCJI:				
WYKONANIE DOKUMENTACJI TECHNICZNEJ PRZEGRÓD W OBSZARZE NATURA 2000 TORFOWISKO POBLISCIE PLH220042				
INWESTOR:		ADRES INWESTYCJI:		
SKARB PAŃSTWA REGIONALNY DYREKTOR OCHRONY ŚRODOWISKA W GDANSKU UL. CHMIELNA 94/57 80-748 GDANSK		JEDNOSTKA EWD.: 221204_2 OGRZE: 0014 POBLISCIE, 0017 RZUSZCZ GMINA: GDAŃSKOZDROJE POWIAT: SŁUPSKI WOJEWÓDZTWO: POMORSKIE		
NR UMOWY:				
NR 54/2020 Z DNIA 18.09.2020 r.				
NR PROJEKTU:		STADIUM:		
2020/23		PROJEKT BUDOWLANY		
PROJEKTANT:		PODPI:		
mgr inż. MICHAŁ PAWLIK				
upr. w spec. inż. hydrotech. nr WKP/0105/PCH/18				
SPRAWZDAJĄCY:		PODPI:		
mgr inż. ŁUKASZ URBAŃSKI				
upr. w spec. inż. hydrotech. nr WKP/038/PCH/019				
OPRACOWUJĄCY:		PODPI:		
mgr inż. ALEKSANDRA GRZESKA				
TREŚĆ RZYSUNKU:				
PROJEKT ZAGOSPODAROWANIA TERENU - PRZEGRÓDA NR 4, 15 I 19				
DATA:	SKALA:	NR RYSUNKU:	NR ETRONY:	
10.09.2021 r.	1:500	2.3		22